

Український хронос

Український хронос - це інформаційний портал, присвячений історичним та духовним процесам на нашій землі. Його мета показати, як за допомогою суспільних явищ минулого можна вийти із сучасної кризи в якій перебуває Україна тепер.

п'ятниця, 24 жовтня 2014 р.

Сакральні місця Гіперборії та їх таємниці



Як вже говорилось у попередній публікації, стародавня міфічна Гіперборія знаходилась на території сучасної України. В цій статті я хочу розглянути сакральні місця Гіперборії.

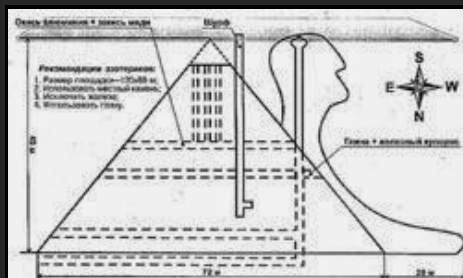
Першими з них є піраміди у Криму. Їх знахідка була виявлена у 1999 р. доцентом одного з севастопольських вищих навчальних закладів Віталієм Гохом, який за допомогою високочастотного генератора досліджував узбіччя старого Очеретяного шосе — шукав джерела води. Прилад показав якусь підземну аномалію. І хоч була висока ймовірність помилки через сирість приладу, власного винаходу, запатентованого ще в 1996 році, але все ж аномалію вирішили дослідити. Віталій Гох і його колеги Віктор Таранов й Олексій Мухутдінов узялися за лопи. На глибині 10 метрів лопати довелося відкласти — почалася дивна кам'яниста порода. Подальші дослідження її в лабораторії показали, що зразок — не природний мінерал, а штучно створений будівельний матеріал. Коли узагальнили картину досліджень, то дійшли висновку, що вчені мають справу з колись циклопічною спорудою пірамідальної форми. Її вершина залягає під землею на глибині близько шести метрів. Довжина основи піраміди, згідно з розрахунками групи Гоха, становить 72 метри, а висота — 45 метрів. Цікаво, що співвідношення величин 1:1,6 відповідає пропорціям єгипетських пірамід. Учені продовжили пошук в околицях. За допомогою приладу вдалося виявити неподалік від першої піраміди ще шість аналогічних споруд. Географічно вони виявилися розташовані також не хаотично: перша на дні моря неподалеку від Фороса, друга — в районі Балаклави, третя — в околицях мису Фіолент, четверта — під землею поряд зі станцією Севастополь — Товарна. Та, яка була знайдена першою, отримала номер п'ятий і знаходиться на узбіччі Очеретяного шосе. І за кілька кілометрів від цього місця на пустирях розташовані ще дві піраміди. Пізніше були виявлені аналогічні об'єкти по всьому Криму.

Схема расположения крымских пирамид



Інтенсифікація розкопок і досягнення глибини 38 метрів — до того часу вчені зламали п'ять зубил, три ломы та дві кувалди, за допомогою 10-літрового відра та шнурка зі шківом викинули з колодязя близько 40 тонн ґрунту. Ці дослідження призвели до відкриття багатьох аномальних явищ. Так зокрема один із першовідкривачів — Олексій Мухутдінов — раптово помер. Причому, за словами Віталія Гоха, сталося це після того, як він забрав додому для лабораторних досліджень кілька каменів із шахти. Офіційний висновок лікарів — захворювання крові. Аналогія з тими випадками, коли подібні хвороби та смерті відбувалися й з іншими вченими світу, які забирали частинки пірамід додому або в музеї, напрошувалася сама собою. За свідченням очевидців, люди і техніка справді поводяться тут вельми незвичайно. Як зазначає газета "День": *Наша колега, журналістка однієї газети, яка побувала на піраміді тижні три тому, розказала, що відчуваєш, як із твоїм організмом відбувається щось недобре, якщо не сказати дивне: невідомо звідки з'являється почуття страху, запаморочення, нудота, перед очима пелена.* Причому вплив пірамід на людину не вкладається в жодну систему: за оповідями Віталія Гоха, в одного з учасників розкопок пірамід було два інфаркти, але після роботи на піраміді лікарі не виявили навіть рубців на його серці. У другого вийшли камені з нирок, людина очистилася, помолодшала. Усі ці факти незвичайного впливу пірамід на людський організм ми фіксуємо на плівку, документуємо.

Особливо інтенсивними дослідження пірамід були літом та осінню 2001 р. До місця виявлення пірамід, як паломники, рвалися туристи, журналісти, дослідники, члени різних езотеричних сект, навіть з Японії, були й послідовники Павла Глоби. Але набагато більший інтерес становили подальші дослідження та відкриття Віталія Гоха. Недалеко від півніжжя пірамід він виявив три надвисокочастотні канали-хвилеводи діаметром 45 см: перший — в 900 гігагерц, другий — у 700, третій — у 500. Цікаво, що французькі археологи, що працюють на єгипетських пірамідах, нещодавно виявили в одній із них на глибині 80 метрів, тобто неподалік від основи, три колодязі незрозумілого призначення, кожен із яких мав діаметр 45 сантиметрів! — розказує журналістам Віталій Гох. Більше того, за допомогою приладу, якого Віталій Гох постійно вдосконалює, дослідники виявили не тільки порожнини всередині пірамід, а й якийсь об'єкт, який вони умовно назвали сфінксом. На думку члена команди Віталія Гоха інженера Михайла Буданова, севастопольський сфінкс, на відміну від єгипетського, не має очей, зате володіє доволі великими вухами. Він стверджує, що раннім вечором, у сутінках, над ним візуально фіксується легке світіння. У ньому так само, як і в піраміді, насилу здійснюється двосторонній радіозв'язок, гаснуть ліхтарі, у людей з'являється головний біль, відчувається дискомфорт нервової системи».



ТАК ДОСЛІДНИКИ УЯВЛЯЮТЬ СОБІ ПІДЗЕМНІ ПІРАМІДУ ТА СФІНКСА ПІД СЕВАСТОПОЛЕМ

Учені досі не можуть з'ясувати походження цих пірамід Криму. В одному думки сходяться: це дуже давні споруди, вік яких близько 8—10 тисяч років.

Інші піраміди були знайдені на Донбасі. Першими на сліди стародавніх споруд у села Степанівка (Луганська область) наткнулися школярі з гуртка любителів археології. Потім до них підключилися фахівці Київського НДІ пам'яткоохоронних досліджень з Міністерства культури і туризму України. Їх звільнили з-під землі рукотворної кладки. *Поки у села Степанівка стирчить лише верхівка української піраміди. Але під землею - справжній ісполін.* - Це унікальна знахідка! - Впевнений доктор історичних наук, заступник директора НДІ Віктор Клочко, " *хто тут зміг очолити місцеве населення, зібрати величезну кількість людей, хто проектував це будівництво? Бо однозначно, що усі ці споруди зводились за якимось нам не відомим планом. А це засвідчує наявність високорозвиненої місцевої цивілізації*". Радіовуглецевий аналіз показує, що пірамідам, прихованим поки під товстим шаром ґрунту, не менше 5000 років.



На думку археологів, луганські піраміди - це частина древнього святилища загальною площею в півтора квадратних кілометра. Як зазначає В. Клочко: *"За обсягом виконаних робіт, за кількістю кам'яних плит, оброблених та вмонтованих — це хороша єгипетська піраміда: загальна площа*



пам'ятки — 1,3 квадратних кілометри".

Ще одну знахідку Гіперборей у Волноваському районі Донецької області знайшов археолог-любитель Андрій Шульга.



"Я знав, що в нашому районі є багато всяких історичних артефактів, - розповів "Сьогодні" Андрій Шульга. - Ми з сином поїхали і зробили близько 600 фотографій мегалітів (доісторичних споруд з

великих кам'яних блоків, з'єднаних без застосування цементу або вапняного розчину. - Авт.). Почали вивчати їх, щоб знайти аналогічні об'єкти і зрозуміти, що ж це таке. шукали-шукали - і звернули увагу, як же різоче схожі наші артефакти на ті, що знайдені на Кольському півострові! " - розповідає дослідник. Особливу схожість викликає жертівники у вигляді чашкових заглиблень у природних виходах граніту. "Аналогічним спорудженням є також менгір, виявлений на Кольському

півострові, і менгір виявлений нами у селищі у селищі Донське" - зазначає дослідник, адже пославши знімки з-під Волновахи в Російське географічне товариство, там заявили: "Схоже, ви зробили відкриття, тому що менгір На Кольському півострові і менгір біля села Анадоль абсолютно ідентичні і відносяться до культури Гіперборей", - заявили в РГТ.




На жаль через окупацію Криму та воєнні дії на Донбасі, українці не мають можливості вивчати пам'ятки. Але будемо сподіватись на краще.

Іншою не менш загадковою спорудою є Кам'яна Могила у Запорізькій області.



Кам'яна Могила утворилася на місці величезного древнього гейзера чи грязьового вулкану, який припинив свою діяльність близько 5 млн. років тому. Його жерло забите своерідною пробкою із спресованого і закам'янілого за мільйони років піску. Під дією сонця, вітру і води кам'яний масив почав розпадатися на окремі частини, всередині утворилися пустоти, схожі на бджолині стільники. У теперішньому вигляді Кам'яна Могила значною мірою втратила давню велич. Але й та частина, що збереглася дотепер, вражає своєю грандіозністю. Саме тут знаходяться чи не найдавніші рунічні символи зафіксовані у гротах святилища. Їхні зображення, у т. ч. протошумерські письмена, сусідять із верхньопалеолітичними зображеннями мамонтів і бізонів, виконаними в районі 16—14 тис. до н. е. Найдавніші протописемні знаки Кам'яної Могили шумеролог Анатолій Кифішин відносить до 12—10 тис. до н. е., а найпізніші — до 3 тис. до н. е.



Палеолітичні зображення із Кам'яної Могили

На одній із плит Кифішин прочитав напис, накреслений великими, до одного метра висотою, знаками, - «Шу-Нун», що в перекладі з шумерської означає буквально "Рука Цариці" (Закон Володарки). Кифішин вважає, що це самоназва святилища. До речі, видатний російський мовознавець М. Марр був переконаний, що українське дієслово «шукати» споріднене з шумерським «шу» - рука. А київський дослідник С. Пауков виводить від назви «Шу-Нун» українські слова «шана» і «шанувати».

А. Кифішин розшифрував календар Кам'яної Могили, якому понад 14 тисяч років, а також з'ясував, що протошумерські піктограми "зерно", "ячмінь", "плуг", "колесо" вперше з'явилися на Кам'яній Могилі, в Подунав'ї та Придністров'ї в V-IV тис. до н. е. Як пише у своїй книзі вчений, в процесі роботи йому стало ясно: *"Кам'яна Могила - це грандіозний древній архів, який дозволить пролити нове світло на історію цивілізації Шумеру"*. Обґрунтовуючи своє відкриття, Кифішин наводить приклади протошумерських піктограм з півдня Франції, Трансільванії, Подунав'я, Придністров'я, які точно датовані зарубіжними археологами. Як зазначає дослідник Ігор Каганець: *"Поки немає інших джерел, Кам'яну Могили апіорі можна вважати найдавнішим архівом найдавнішого у світі письма"*.

Не менш загадковим загадковим пам'ятником древності є Терношорська Лада - рукотворна кам'яна статуя богині, вік якої налічує понад 40 000 років. Пам'ятка знаходиться на території Терношорського скельного святилища, що розташоване поблизу присілка Безульки села Снідавки Косівського Району Івано-Франківської області. Його описав директор Інституту історії і політології Прикарпатського національного університету імені Василя Стефаника, доктор історичних наук, професор Микола Кугутяк у монографії "Терношорське скельне святилище в Карпатах".

Кам'яний образ богині Лади має висоту 10.4 м, з них 2.4 м (23%) становить голова. Статуя виконана лаконічно, розмашисто, впевненою рукою майстра. Вона зображає вагітну жінку в точній відповідності з описаним вище каноном Великої Матері, тому у фігури немає обличчя, зате чітко окреслені груди, спина та права рука, розташована між грудьми і животом. Статуя зроблена з розрахунку, що на неї дивитимуться знизу. Загальна її вага сягає 100 тонн.



Ще з давніх часів люди поклонялись цій богині. У кожному будинку зберігалась маленька статуетка Великої Матері, яка охороняла будинок від усього поганого, приносила щастя, а головне - сприяла вагітності та народженню дітей.

Саме звідси бере на думку дослідників бере початок культу матері богині у виді однотипних статуеток вагітних жінок зі стандартною висотою 10–11 см, що поширений на просторах від Атлантики до Забайкалля.



Венера з Віллендорфа (Австрія, 24–22 тис. до н. е., виготовлена з немісцевого вапняка, тобто принесена з іншого місця) – висота 11.1 см,



Жіноча фігурка з села Костенки (Воронежська область, Хохольський район, 22–20 тис. до н. е.) з

кістки мамонта – висота 11.4 см,

Література

1. Бублик М. - Арії зупинились в Степанівці// Україна молода - <http://www.umoloda.kiev.ua/number/744/196/27038/>
2. Губчин О. Древнє святилище Кам`яна могила//Аратта - http://www.aratta-ukraine.com/text_ua.php?id=38
3. Історія Кам'ної Могили - <http://ua.stonegrave.org/hystory?lang=>
4. Каганець І. Батьківщина гіперборійської традиції. Космічні годинники гіперборійців - <http://dnevnik.bigmir.net/groups/article/49379/>
6. Кравченко В. Кримські піраміди: Фараони серед нас// Голос України - <http://www.golos.com.ua/Article.aspx?id=257211>
7. Касьяненко М. Піраміди у Криму// День - <http://www.day.kiev.ua/uk/article/cuspilstvo/piramidi-u-krimu>
8. Луганські піраміди і Велика луганська кам'яна стіна. - <http://3varta.com.ua/lugansk-pramdi-velika-luganska-kam-jana-stna>
9. Терношорська Лада - <http://www.sheshory.com.ua/ua/301/temoshorska-lada.html>
- 10.Ткаченко Я. В Донбасе нашли следы мифической страны Гипербореи// Сегодня - <http://www.segodnya.ua/regions/donetsk/V-Donbasse-nashli-sledy-mificheskoy-strany-Giperborei.html>
11. Шульга А. Мегалитические сооружения Донбаса - Наследия Гипербореи - <http://www.yperboreia.org/donbass.pdf>

Автор - Володимир Крашевський

о 06:03



+2 Рекомендувати в Google

Мітки: Праукраїна

Немає коментарів:

[Дописати коментар](#)

Посилання на цей допис

[Створити посилання](#)

[Новіша публікація](#)

[Головна сторінка](#)

[Старіша публікація](#)

Підписатися на: [Дописати коментарі \(Atom\)](#)

Мітки

- [Арійські корені християнства](#) (4)
- [Аріохрестиянство](#) (5)
- [Арії](#) (4)
- [Діаспора](#) (1)
- [Кельти](#) (2)
- [Козацтво](#) (1)
- [Московія](#) (5)
- [Містична та паранормальна Україна](#) (8)
- [Наполеон](#) (1)
- [Наука](#) (3)
- [Освіта](#) (2)
- [Партизанська війна](#) (2)
- [Правий Сектор](#) (2)
- [Праукраїна](#) (9)
- [Релігія](#) (6)
- [Русь](#) (3)
- [Самопоміч](#) (1)

- Символіка (5)
- Тамплієри (2)
- Традиція (2)
- Третій Рейх (4)
- Україна (3)
- Українська єдність (5)
- УПА (1)
- Єврореволюція (8)
- Ідеологія (2)
- Інтервенція Москви (6)

Загальна кількість переглядів сторінки

1 2 6 9 5

Google+ Badge



Слава Україні

 Підписатися

31 користувач підписався


Шукати в цьому блозі

Пошук

 2

Google+ Followers

+ Додати до кіл



Я в колах такої кількості користувачів: 31

[Переглянути всі](#)

Translate

Выбрать язык ▼

Технологии [Google](#) Переводчик

Сторінки

- [Головна сторінка](#)
- [Відтепер ми на фейсбуці](#)

Архів блогу

- ▶ [2013](#) (37)
- ▼ [2014](#) (60)
 - ▶ [січня](#) (13)
 - ▶ [лютого](#) (11)
 - ▶ [березня](#) (5)
 - ▶ [квітня](#) (6)
 - ▶ [травня](#) (5)
 - ▶ [червня](#) (5)
 - ▶ [липня](#) (2)
 - ▶ [серпня](#) (1)
 - ▶ [вересня](#) (2)
 - ▼ [жовтня](#) (10)
 - ▶ [жовт 04](#) (1)
 - ▶ [жовт 13](#) (1)
 - ▶ [жовт 19](#) (2)
 - ▶ [жовт 20](#) (2)
 - ▶ [жовт 21](#) (1)
 - ▼ [жовт 24](#) (1)
 - Сакральні місця
Гіперборії та їх
таємниці
 - ▶ [жовт 26](#) (1)
 - ▶ [жовт 27](#) (1)