



история, мистика, приключения



## Интервью. Древняя Гиперборея гибель цивилизации.



*Что же стало причиной катаклизма? Доктор философских наук, исследователь Русского Севера Валерий Дёмин и его Древняя Гиперборея. Остатки прошлой цивилизации собранные артефакты в экспедициях.*



ременчивый климат ...

**— ИТАК, в гибели Гипербореи было виновато резкое похолодание?**



— Это первая мысль, которая приходит в голову, если взглянуть на современный полярный климат. Ведь многочисленные данные показывают, что в разные времена климат в Арктике менялся. Например, недавно были озвучены результаты зарубежной экспедиции, состоявшейся в 2004 году, — исследовательское судно с помощью двух ледоколов «подобралось» к Северному полюсу на расстояние всего в 250 км.

4 учёные взяли пробы грунта со дна океана, а затем провели изотопный анализ углерода, содержащегося в останках водорослей и панцирей. И он показал, что 55 млн. лет назад вода в этих широтах прогрелась до 24 градусов и не сильно отличалась от экваториальной. Это значит, что есть некоторые факторы, которые официальная наука пока учесть не в состоянии.

1

2

1

2

1



— Но 55 млн. лет — совсем глубокая древность. Вы говорили, возраст Гипербореи — 15-20 тыс. лет...



— Да. Просто этот случай характерен — мы многого ещё не знаем об Арктике и своём Севере. Но вот пример открытия, где речь идёт о более близких к нам временах.



**Российские археологи во время раскопок на реке Яна на севере Якутии обнаружили наконечники для копий из бивней мамонтов и один, очень необычный, сделанный из рога шерстистого носорога.**



Эти находки, а также кости животных и каменные орудия в два раза старше известных ранее следов пребывания человека на Крайнем Севере. Археологи пришли к выводу: предки современных людей охотились в Арктике уже 30 тыс. лет назад, а не 14 тыс., как считалось до этого открытия. Но это не предел.



- НУ УЖ раньше 30 тыс. лет назад человек в Сибири появиться не мог.

— Если исходить из официально принятой истории человечества, то да. Мы уже упоминали вскользь, что сведения о многих находках археологов и антропологов попросту замалчиваются, если возраст найденных останков «не вписывается» в принятую дарвинистами шкалу.

Или противоречит гипотезе происхождения человека из Африки и его дальнейшего расселения по другим континентам.

В 1982 году археолог Юрий Мочанов открыл древнюю стоянку Диринг-Юрях на правом берегу реки Лены в 140 км. от Якутска. Там были найдены уникальные орудия труда, залежи валунов и гальки с явными следами механического воздействия. Поражал возраст находок, установленный археологами, — не менее 2,5 млн. лет!

**А это на несколько сотен тысяч лет моложе любой африканской стоянки.**



Естественно, такая хронология вступает в противоречие с гипотезой тропического происхождения человека и становится дополнительным аргументом в пользу концепции о его полярной прародине.



Это была сенсация! В конце 80-х в Якутии прошла Всесоюзная конференция «Проблема прародины человечества в свете новых археологических и антропологических открытий».



Участовали десятки учёных из институтов и университетов. В итоговом документе записали:

“

*«Памятники дирингской культуры являются не только национальным, но и всечеловеческим, планетным достоянием. Их всестороннее изучение может иметь важное перспективное значение в мировой науке о происхождении человечества».*

Спрашивается, это что-то изменило в современной археологии или антропологии? Увы, нет.

УЧЁНЫЕ спорят, существовала ли Атлантида и, если да, где её искать? Прародина человечества, символ идеального государства, жители которого владели тайными знаниями, — вот что понимают под Атлантидой.

“

*В мифологии этой стране противопоставлена Гиперборея — цивилизация, название которой в переводе с греческого означает «за пределами северного ветра».*



Однако ряд учёных на протяжении последних веков пытался доказать, что легендарная Атлантида до своей гибели располагалась именно на севере. Иначе говоря, это... и есть Гиперборея.



Хооригены считали их богами



— **НА ЧЁМ основана ваша гипотеза? Какая у неё научная база?**



— Во-первых, есть результаты девяти наших экспедиций. Найдены артефакты, которые требуют объяснения. Во-вторых, проведён анализ древних текстов.



В таких книгах, как индийская «**Ригведа**» и иранская «**Авеста**», в китайских и тибетских исторических хрониках, в германском эпосе и русских былинах, в многочисленных мифах и легендах разных народов мира описывается северная Прародина с полярными явлениями — северное сияние, полярная ночь и день и пр. Согласно древним представлениям, именно с севера некогда мигрировали предки современных этносов.



**В основания полагают, что раньше климат за полярным кругом был гораздо благоприятнее для проживания. Возможно, материк омывался тёплым течением наподобие Гольфстрима.**

Российские океанографы установили, что в промежутке 15-30 тыс. лет до нашей эры климат Арктики был мягким, а Северный Ледовитый океан — достаточно тёплым, несмотря на присутствие ледников на континенте.

Примерно к таким же выводам пришли канадские и американские учёные. По их мнению, во времена Висконсинского оледенения (около 70 тыс. лет назад) в центре Северного Ледовитого океана располагалась зона умеренного климата.



“



— **Вы хотите сказать, что цивилизация гиперборейцев была старше мамонтов?**



**а, она существовала 15-20 тыс. лет назад. И имела в своём арсенале летательные аппараты, это была высокоразвитая цивилизация. В священных книгах многих народов есть описания контактов с «небесными пришельцами».**



Аборигены относили эти явления к области чудесного и считали гиперборейцев богами или полубогами. Думаю, подавляющее большинство различных мифов, повествующих о деяниях богов и полубогов, — это всего лишь облачённая в эзотерическую форму действительная история Земли.



**Атланты с острова Шпицберген**

“

— **НО ПОЧЕМУ** эти «небесные пришельцы» обязательно были выходцами из заполярных областей? Они могли быть, не побоюсь этого слова, инопланетянами.

— Ну, я же не с бухты-барухты всё это придумал. Давайте посмотрим предысторию вопроса. Долгое время считалось, что прародина всех цивилизаций находилась на Ближнем Востоке. В XX веке учёные-эволюционисты перенесли колыбель человечества в Африку.

Но в индуистской, буддийской и ведийской традициях господствовали другие представления.


Первым из тех, кто дал серьёзное научное обоснование полярной концепции происхождения цивилизаций и мировых культур, был француз Жан Сильвен Байи — известный астроном и общественный деятель XVIII века.


Изучив доступные ему сведения, Байи пришёл к выводу, что все имеющиеся наработки древних опираются на ещё более ранние достижения неизвестного («потерянного») народа, обладавшего высокоразвитым знанием.

**В числе прочего он проанализировал астрономические расчёты древности и понял: те народы, которые в XVIII веке относили к южным этносам, ранее обитали в северных (нередко — полярных) широтах.**

Байи первым указал на полярное происхождение мифа об умирающем и воскресающем боге, который есть во многих культурах.

Такие древние божества, как египетский Осирис или сирийский Адонис (перекочевавший затем в греко-римский пантеон), в далёком прошлом олицетворяли Солнце. А оно, как известно, в северных широтах на несколько месяцев скрывается за горизонтом, уступая место долгой полярной ночи.

 Байи рассчитал, что 40-дневный цикл, предшествующий воскрешению Осириса, соответствует «умиранию и воскрешению» Солнца на северной широте 68 градусов. Именно здесь стоит искать прародину египтян с их солнечным культом Осириса.

 Если мы взглянем на карту Восточного полушария, то увидим, что шестьдесят восьмая параллель проходит по центру Кольского полуострова, пересекает Ямал и Обскую губу, а также обширные территории Западной и Восточной Сибири.



Жан Байи был уверен, что перед похолоданием на Севере Шпицберген и другие арктические территории населяли могущественные атланты.

«Атланты, — писал он, — вышедшие с острова в Ледовитом море, определённо есть гиперборейцы — жители некоего острова, о котором столько поведали нам греки».

Для Байи, как и для античных авторов, Атлантида и Гиперборея были тождественны.

— **Байи** жил в XVIII веке, но с тех пор наука шагнула далеко вперёд. Генетики доказали, что всё современное человечество произошло от небольшого, в пару тысяч человек, племени, обитавшего на территории Восточной Африки.

— Всё человечество невозможно подвергнуть генетическому анализу. Наряду с этой группой предков могли существовать и другие.

**Мы знаем, что в теории эволюции много белых пятен и противоречий. Только в конце XX века учёные признали, что неандертальцы и кроманьонцы — совершенно независимые группы троглодитов, а не последовательная цепочка гоминидов, как считалось ранее.**

А чего стоят факты сокрытия найденных антропологами останков, в случае если их возраст не вписывается в принятую дарвинистами шкалу?! Они пылятся в запасниках, их не выставляют в музеях, о них не пишут в учебниках.

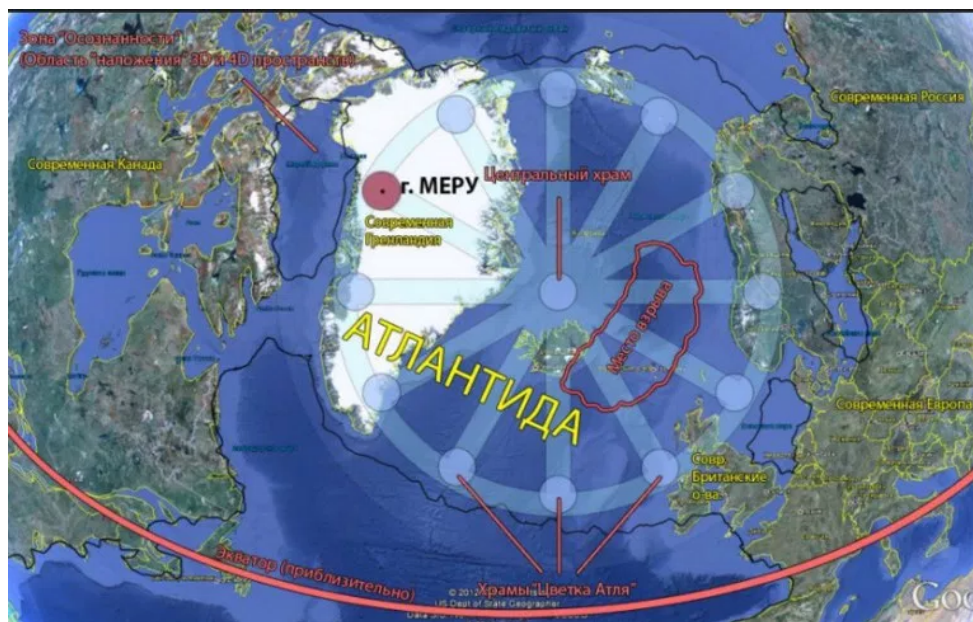
История человечества по-прежнему окутана тайной. Не исключено, что наряду с примитивными обезьянолюдьми на планете жили более разумные существа.

Значительная часть населения Гипербореи погибла в результате планетарного катаклизма, но часть сумела укрыться в подземных убежищах, а затем распространилась на юг, образовав новые этнические очаги.

— А КТО, кроме Байи, всерьёз изучал эту проблему?

— О, это целое направление в науке! Здесь были заняты не только географы и историки, но и лингвисты. В конце XIX века ректор Бостонского университета Уильям Уоррен издал книгу «Найденный рай на Северном полюсе» — она выдержала 11 изданий!

**На основе анализа обширного материала он показал, что все архаичные сказания о земном рае (Эдеме) являются смутными воспоминаниями о некогда существовавшей благодатной земле, которая находилась на Крайнем Севере.**



## — ЧТО понимается под Гипербореей? О каких землях идёт речь?

— В настоящий момент искать следы этой цивилизации имеет смысл на Евразийском и Американском Севере, на островах и архипелагах Северного Ледовитого океана, на океаническом шельфе, на дне некоторых морей, озёр и рек. Причём наибольшее количество мест и артефактов, которые можно трактовать с гиперборейской точки зрения, находится в России.

Многие из них уже получили оценку специалистов, другие ещё ждут своего открытия. Сейчас активные поисковые работы ведутся на Кольском полуострове, на острове Вайгач, в Карелии, на Урале, в Западной Сибири, в Хакасии, Якутии, других регионах. Есть перспективы для исследований на Земле Франца-Иосифа, Таймыре, Ямале.

В оборот уже вошло геологическое понятие «гиперборейская платформа». Обсуждается её динамика — как и по каким причинам она погружалась на дно океана?

— То есть Гиперборея располагалась не только на ныне существующих землях, но и на тех, что ушли под воду?

— На одной из карт фламандца Герарда Меркатора, самого известного картографа всех времён, изображён огромный материк в районе Северного полюса. Он представляет собой архипелаг из островов, разделённых полноводными реками.

В самом центре расположена гора (по преданиям, прапредки индоевропейских народов жили у горы Меру). Откуда на карте взялась эта суша, ведь в Средние века о полярной Арктике ещё ничего не было известно?

Есть основания полагать, что в руках у Меркатора имелась какая-то древняя карта — об этом он обмолвился в одном из своих писем в 1580 году. И на той карте Северный океан был свободен ото льда, а в его центре располагался материк. Меркатор просто учёл это обстоятельство.



## Карта XVI века Гипербореи Меркатора и Батиметрическая Северного Ледовитого Океана



### Секретный указ Екатерины



ЕСЛИ древние картографические источники были доступны избранным людям, пытался ли кто-то из них проникнуть на север в поисках Гипербореи?

— Более того, это были наши соотечественники. Сведения об арктической прародине распространялись по масонским каналам и дошли до Екатерины Великой.



С помощью Ломоносова она организовала две экспедиции. 4 мая 1764 года императрица подписала секретный указ. По официальным документам цель экспедиции адмирала Василия Чичагова преподносилась как «Возобновление китовых и других звериных и рыбных промыслов на Шпицбергене».



Однако в мемуарах сына Чичагова она именуется не иначе, как «экспедиция на Северный полюс». Только при выходе корабля в открытое море предписывалось вскрыть особый пакет с инструкциями. Там было сказано, что плыть нужно в сторону полюса. Наставления были начертаны рукой Ломоносова.



Экспедиция наткнулась на мощные льды и вернулась назад.




почему Екатерину интересовала Гиперборея?

— Думаю, её манило то, что задолго до неё притягивало других властителей, — секрет вечной молодости (а то и бессмертия). Согласно легендам, эликсир молодости — одно из «ноу-хау гиперборейцев». Императрица была женщиной, не будем об этом забывать.



P. S. ВЧК и лично Дзержинский тоже проявляли интерес к поиску Гипербореи. Что удалось обнаружить на Русском Севере в XX веке? И почему его географические названия так созвучны с шумерскими, индийскими и древнегреческими словами?



## Перед лазом их обуял страх

“

**— ВЫ ПРЕДПОЛОЖИЛИ, что императрицу интересовал рецепт «эликсира молодости» или даже бессмертия, которым якобы владели гиперборейцы.**

**Какие ещё «ноу-хау» были в их распоряжении?**

— Секрет Абсолютного оружия, по силе схожего с ядерным. Во всяком случае, экспедиция XX века под руководством Александра Барченко искала именно его. Только не на Северном полюсе, с которым к тому времени уже было более-менее ясно. Искать стоило на арктических островах, таинственно исчезающих землях и на всей **гиперборейской периферии** — от Кольского полуострова до Чукотки.

Барченко был известным исследователем-эзотериком. Говорят, обладал экстрасенсорными способностями, изучал вопросы передачи мыслей на расстоянии. А на Кольском полуострове он действовал с мандатом Института мозга и с личного благословения академика Бехтерева.

**f** о в том, что в числе прочего Бехтерева интересовало **таинственное явление мерячения** — полярного психоза. Оно присуще аборигенам Севера. Ни с того ни с сего люди впадают в массовый транс и ведут себя словно зомби: раскачиваются, говорят на непонятном языке и не чувствуют при этом боли.

**vk** следованиями Барченко заинтересовались в ВЧК. Во-первых, **мерячение** можно было использовать для создания **психотронного оружия**. Во-вторых, чекисты тогда уже начинали курировать атомные разработки. И Дзержинский лично поддержал экспедицию Барченко в глухие районы Кольского полуострова. Это было в 1922 году.

**tw** ле священного Сейдозера исследователи увидели начертанную на скале гигантскую чёрную фигуру человека с крестообразно раскинутыми руками.

**ox** и обнаружили прямоугольно обтёсанные **гранитные глыбы, на вершинах гор и в болотах — «пирамиды», нашли вымощенные участки как будто остатки древней дороги. Также участники экспедиции наткнулись на необычный лаз, уводящий в глубины земли.**

Но спуститься туда никто не решился. Говорят, почувствовали противодействие каких-то сил, их обуял внезапный страх.



Одна из каменных гробниц, найденных на Русском Севере.

## Вход найти трудно

“

**— НЕГУСТО для поисков Абсолютного оружия. Железный Феликс вряд ли остался доволен...**

— Я уверен, что Барченко всё-таки проник в древнее убежище и что-то там нашёл. Не исключено, что по возвращении он предъявил в ЧК материальные доказательства в подтверждение своих идей. Во всяком случае, результаты изысканий были засекречены в архивах.

Мы наводили справки в ФСБ, и нам ответили, что вся документация уничтожена в 1941 году, когда немцы подходили к Москве.

Сам Барченко был обвинён в шпионаже и расстрелян в 1938 году. Уже в тюрьме он попросил карандаш и бумагу, чтобы обстоятельно изложить всё, что знал. Как только рукопись была закончена, его казнили. Что стало с письменным трудом исследователя, неизвестно.

— Но вы во время своих экспедиций находили этот загадочный лаз?

— Нет, и это объяснимо. Во-первых, отыскать вход в подземную пещеру бывает очень трудно — это хорошо знают спелеологи. Он подчас оказывается неприметным, затерянным среди нагромождений камней и скал, к тому же заросшим кустарником.

**Показателен пример Абрау-Дюрсо — завода шампанских вин под Новороссийском. В недрах горы сооружены хранилища-подвалы, этот склад имеет длину пять километров. Но немцы во время войны так и не смогли проникнуть туда! И это при том, что раньше на завод сотнями водили экскурсантов, его расположение особого секрета не представляло.**

Во-вторых, я не исключаю, что вход был взорван. С середины 30-х годов в районе Сейдозера организовали лагерь для политзаключённых. Они даже что-то там строили, но в 50-е годы всё взорвали. Остались лишь следы разрушенных сооружений. А от спецслужб ведь ничего не добьёшься!

Что удалось обнаружить в районе Сейдозера современным экспедициям? Продолжение — в ближайших номерах.



## Площадки на пирамидах

— ЧТО вам там удалось обнаружить?

— **Самые глубокие изыскания были проведены в районе Сейдозера — священного озера на Кольском полуострове. В 2001 году мы сделали геолокацию. И она показала, что под дном водоёма есть тоннель, забитый илом.**

Он пролегает от одного берега к другому и уходит в недра горы Нинчурт. Георадар, который «просвечивает» землю на 30 м, констатировал: в горах по обоим концам тоннеля существуют обширные подземные убежища. И геологи, которые были там, в один голос заявили, что природное происхождение пещер невозможно.

Не менее неожиданный результат преподнесла та самая «мощёная дорога», найденная Барченко. Оказалось, что каменная кладка ровными рядами уходит под прямым углом на полтора метра под землю. Конечно, стены Трои, откопанные Шлиманом, вдесятеро больше, но не исключено, что и мы имеем дело с неким оборонительным укреплением.

— Нашли ли вы те пирамиды, о которых писал Александр Барченко?

— **Да, мы обнаружили несколько пирамид, они похожи на курганы, и их тоже надо исследовать георадаром.**

**Среди них есть такие, у которых вершина как бы срезана ножом, и на её месте обнаруживается абсолютно ровная площадка.**

Ещё были найдены остатки фундаментов, геометрически правильные блоки, перевёрнутые колонны... Видно, что раньше на Севере повсюду существовали мощные каменные сооружения. Вообще, северное побережье полярных морей — от Кольского полуострова до Чукотки — изобилует сложенными из камней пирамидальными столбами, их называют «**гурии**».

По внешнему виду они напоминают лапландские сейды — культовые сооружения из камней, которым издревле поклонялись саамы-лопары. Считается, что их ставили на видных местах в качестве маяков, чтобы можно было хорошо ориентироваться на местности.

**Экспертиза образцов, отколотых от каменных блоков, показала, что они имеют техногенное происхождение, а их возраст — около 10 тыс. лет до нашей эры.**

И всё-таки для нас было очень важно обнаружить подземные убежища в полярных территориях. Увы, не удалось. Мы уверены, что они там есть, просто скрыты от глаз.



— А местные жители ничем не могли помочь в этих поисках?

— Они боятся этого как огня! Саамы говорят: «Мы не имеем права раскрывать тайну». Мол, да, отец мне кое-что рассказывал, но, если я вам покажу эти места, тут же умру. И переубедить их невозможно.

## Что было более 5000 лет назад?

Научная версия	Факты
	
<p>Охотники и собиратели освоили высокоразвитую культуру изготовления орудий из камня и кости, также как и дальнобойное оружие — стрелу и лук.</p> <p>Наиболее точное измерение скорости света .. было проведено в 1975 году.</p> <p><i>Wikipedia</i></p>	<p>«С глубоким почтением я поклоняюсь солнцу, которое проделывает расстояние в 2202 йоджаны* за половину нимешей**»</p> <p><i>Риг-веда</i></p> <p>*1 йоджана = 13 824 м ** 1 сутки = 405000 нимешей</p> <p>скорость света <math>\approx 300\,000</math> км/с</p>



«Арктическая родина в Ведах»

Они ГОВОРИЛИ о том, что в книгах разных древних культур есть упоминания полярных реалий, откуда следует, что эти народы вышли с Севера. Можно привести примеры?

— Их масса. В древнеиранской «Авесте» описывается Прародина человечества, где Солнце всходит и заходит по одному разу в год, а сам год делится на один долгий день и долгую ночь.

Это, как известно, и происходит в высоких полярных широтах. Там же рассказывается о полярном сиянии, а поведение Солнца описывается таким, как оно видится на Крайнем Севере. В Ведах есть фраза: «То, что есть год, — это только один день и одна ночь Богов».

Индийский учёный и общественный деятель Балгангадхар Тилак провёл скрупулёзный текстологический анализ священных книг. Он изучал санскритские источники, древнеарийский культ Солнца и богини утренней зари Ушас. Тилак высчитал продолжительность дней и ночей, утренних сумерек, месяцев и сезонов по их описаниям в книгах древних ариев.

Учёные наложили эти расчёты на карту России и увидели, что реалии, описанные в Ригведе, подходят для широты Мурманска и Ямала. Тилак назвал свой труд «Арктическая родина в Ведах», он широко известен на Западе.

Свидетельства о пребывании исторических народов в Арктике можно найти у Гомера в «Одиссее». Полярные реалии встречаются даже в Библии.

Например, в Книге Иисуса Навина есть ссылка на поведение солнца: «Стояло солнце среди неба и не спешило к западу почти целый день».



Навязчивая «рама»



— **В ДРЕВНЕРУССКИХ текстах есть намёки на то, что наша прародина располагалась на Севере?**



Есть данные исследований славянского фольклора, их проводила наша соотечественница Лилия Алексеева. Результатом явилась её монография «Полярные сияния в мифологии славян». В ней убедительно показано, что многие образы в сказках, а также обрядовая поэзия, народные поверья, заговоры и заклинания наших предков были навеяны созерцанием зрелища полярных сияний.



— **Кольский полуостров, куда вы ездили в экспедиции, населяют саамы. В их-то языке сохранились «воспоминания» о Гиперборее?**



— **Саамский язык принадлежит к финно-угорской ветви. Что может роднить его с индоевропейской языковой семьёй? Тем не менее на Кольском полуострове в географических названиях (а большинство из них дано саамами) часто встречаются корни «инд» и «ганг», напоминающие о знаменитых индийских реках.**



Реки Индига, Индера, Индичйок, возвышенность, река и селение Индель, Индерские озёра. Также на Русском Севере расположены остров Ганга, залив Гангасиха, залив и возвышенность Гангас, гора и озеро Гангос.



Есть ещё одна корневая основа, общая для многих индоевропейских языков и языков других ветвей, — «рам», что отсылает нас к названию древнеиндийского эпоса «Рамаяна». В самом сердце Кольского полуострова вы найдёте возвышенность Раматуайввенч-тундра, озеро Рамявр и гору Рамы. И в Европе, и в Азии (в том числе в России) можно отыскать множество названий городов, озёр и рек с корневой основой «рам».

В словаре Даля отмечен переносный (а когда-то, возможно, и основной) смысл русского слова «рамо» — «мощь, сила, власть, могучая рука». Согласитесь, очень подходящее прозвище для вождя. Думаю, так в нашем языке (да и в других европейских и азиатских языках) сохранилось воспоминание о царевиче Раме — герое эпоса, который возглавил движение ариев с севера на юг, что и описано в «Рамаяне».



## Мифы или реальность?

Почему СХОДСТВО названий не объясняет, какой язык древнее, саамский или санскрит, и куда мигрировали наши предки. Может, всё было ровно наоборот? Люди постепенно переселялись с юга на север, как и утверждает современная наука. И при чём тут «Рамаэяна»?

— Предположение, что около 7 тыс. лет назад индоарийский вождь Рама повёл предков индоевропейских народов из Заполярья на юг, делал и упоминавшийся нами Александр Барченко, и его предшественники, тот же Тилак в своём труде «Арктическая родина в Ведах». Напомню, о чём идёт речь в «Рамаэяне».

**В центре сюжета — грандиозная битва между благородным царевичем Рамой и кровожадными демонами — ракшасами. Царевичу и его сподвижникам помогает пришедший с севера сверхсовершенный народ. В основе эпоса лежат архаичные представления древних ариев, в том числе о своей Прародине.**

А её символом, как и во всей арийской традиции, выступает золотая гора Меру, расположенная на Северном полюсе, в центре Гипербореи.

— Может, это всего лишь мифология? Надо ли её понимать так буквально?

— Любые этносы во все эпохи, сталкиваясь с феноменами, которые они не могут осмыслить рационально, с какими-то непонятными им научно-техническими достижениями, относили видимые ими воочию явления и живых существ к области чудесного и объявляли это сферой деятельности небожителей или их посланцев, спустившихся с небес.

Уверен, большинство архаичных мифов, повествующих о деяниях богов и полубогов, — всего лишь облачённая в мистическую и эзотерическую форму история некогда существовавшей высокоразвитой цивилизации.

Многочисленные отсылки к Гиперборее есть в мифологии древнегреческих богов, в самой истории становления олимпийского пантеона.

**Я не исключаю, что олимпийские боги были не вымышленными персонажами, а реально существовавшими потомками титанов-гиперборейцев, которые дошли с севера до Балкан и поселились там.**

— Вот мы дошли до самого главного вопроса. Что же погнало гиперборейцев с севера на юг? Почему погибла цивилизация?

— Очевидно, что там началось жестокое похолодание. От чего возник катаклизм, имел ли он природную или техногенную причину, можно только гадать.



“

— **ИТАК, в гибели Гипербореи было виновато резкое похолодание?**

— Это первая мысль, которая приходит в голову, если взглянуть на современный полярный климат. Ведь многочисленные данные показывают, что в разные времена климат в Арктике менялся. Например, недавно были озвучены результаты зарубежной экспедиции, состоявшейся в 2004 году, — исследовательское судно с помощью двух ледоколов «подобралось» к Северному полюсу на расстояние всего в 250 км.

Там учёные взяли пробы грунта со дна океана, а затем провели изотопный анализ углерода, содержащегося в останках водорослей и панцирей. И он показал, что 55 млн. лет назад вода в этих широтах прогревалась до 24 градусов и не сильно отличалась от экваториальной. Это значит, что есть некие факторы, которые официальная наука пока учесть не в состоянии.

— **Но 55 млн. лет — совсем глубокая древность. Вы говорили, возраст Гипербореи — 15-20 тыс. лет...**

— Да. Просто этот случай характерен — мы многого ещё не знаем об Арктике и своём Севере. Но вот пример открытия, где речь идёт о более близких к нам временах.

Российские археологи во время раскопок на реке Яна на севере Якутии обнаружили наконечники для копий из бивней мамонтов и один, очень необычный, сделанный из рога шерстистого носорога.



Эти находки, а также кости животных и каменные орудия в два раза старше известных ранее следов пребывания человека на Крайнем Севере.



**Археологи пришли к выводу: предки современных людей охотились в Арктике уже 30 тыс. лет назад, а не 14 тыс., как считалось до этого открытия. Но и это не предел.**

*(«Мы обомлели, увидев, как бесследно затянулась рана на груди, едва остановился шёпот», — рассказывал А.А. Кондаин.)*



*манка заверила, что пропуск получен, что сердце Барченко будет исключительно здоровым на всю отпущенную жизнь.*

*И, правда.*



*ром, учёный, взяв два тяжелых рюкзака, не пошёл, а побежал по тундре к заветным скалам Ловозера, к святилищу, Сайд — воде.)*



**Сгинувшая сенсация**

“

— **НУ УЖ раньше 30 тыс. лет назад человек в Сибири появиться не мог.**

— *Если исходить из официально принятой истории человечества, то да.*

*Мы уже упоминали вскользь, что сведения о многих находках археологов и антропологов попросту замалчиваются, если возраст найденных останков «не вписывается» в принятую дарвинистами шкалу.*

Или противоречит гипотезе происхождения человека из Африки и его дальнейшего расселения по другим континентам.

В 1982 году археолог Юрий Мочанов открыл древнюю стоянку Диринг-Юрях на правом берегу реки Лены в 140 км от Якутска. Там были найдены уникальные орудия труда, залежи валунов и гальки с явными следами механического воздействия. Поражал возраст находок, установленный археологами, — не менее 2,5 млн. лет! А это на несколько сотен тысяч лет моложе любой африканской стоянки.

Естественно, такая хронология вступает в противоречие с гипотезой тропического происхождения человека и становится дополнительным аргументом в пользу концепции о его полярной прародине. Это была сенсация!

В конце 80-х в Якутии прошла Всесоюзная конференция **«Проблема прародины человечества в свете новых археологических и антропологических открытий»**. Съехались десятки учёных из институтов и университетов. В итоговом документе записали:

**«Памятники дирингской культуры являются не только национальным, но и всечеловеческим, планетным достоянием. Их всестороннее изучение может иметь важное перспективное значение в мировой науке о происхождении человечества».**

Спрашивается, это что-то изменило в современной археологии или антропологии? Увы, нет.



### Мост между континентами

— Вы ПРИВОДИЛИ данные исследований, согласно которым климат в Арктике неоднократно менялся и когда-то был вполне пригоден для жизни людей. Но если Гиперборею погубило резкое похолодание, почему погрузился на дно материк, который якобы располагался посреди Северного Ледовитого океана?

— Я думаю, катаклизм был не один. Чтобы понять, в чём причина космопланетарной трагедии, разыгравшейся на земных просторах, надо обратиться к данным целого комплекса наук — геологии, геофизики, гидрологии, астрономии, космологии.

В XX веке учёные пришли к выводу о существовании в далёком прошлом в акватории Северного Ледовитого океана мощной Тулеанской суши. Зоологи называли её Арктида. Они обратили внимание на то, что в Северной Америке и в полярных областях Евразии обитают одни и те же виды животных.

“

**Так возникла гипотеза о существовании «арктического моста» — суши, которая соединяла Америку и Евразию от 100 до 10 тыс. лет назад. (Впрочем, некоторые геологи называют более близкие к нам сроки — всего 2,5 тыс. лет назад.)**

**Как известно, по дну Северного Ледовитого океана, от России до Гренландии, проходит горный хребет Ломоносова.**

*Его вершины возвышаются над океанским дном на три километра и недотягивают до поверхности воды лишь один километр. Уверен, хребет и был главной осью «арктического моста». В ходе дальнейших исследований это понятие всё более конкретизировалось и подкреплялось новыми фактами.*

**— Положим, «арктический мост» мог уйти под воду в результате геологических сдвигов. Но чтобы резко похолодало там, где стоял тропический климат, необходима просто какая-то «встряска» планеты...**

— Именно так. Потому и стоит говорить о космопланетарном катаклизме, а не просто о геологических сдвигах. Причиной похолодания могло стать изменение наклона оси и смещение полюсов Земли. Известно, что они неоднократно меняли своё положение за всю историю планеты.

То же касается магнитных полюсов — подсчитано, что за 76 млн. лет северный и южный менялись местами 171 раз. Причём последняя геомагнитная инверсия случилась между 10 и 12 тыс. лет до нашей эры.



По времени как раз совпадает с гибелью Гипербореи (или гипотетического материка Арктида). **Вместе со сменой полюсов менялось конкретное местоположение зон с холодным и тёплым климатом на Земле. Там, где ныне царят льды и стоит долгая полярная ночь, некогда цвела тропическая растительность.**



**Почему «кувыркалась» Земля?**



ТАКОМ случае на этот глобальный катаклизм должны иметься какие-то указания в древних текстах...

И они есть! Причём в ряде текстов прямо указана причина — изменение наклона неба по отношению к земле, что возможно только при смещении оси.



Например, в древнекитайском трактате «Хуайнаньцзы» это описано так: **«Небо накренилось на северо-запад, Солнце, Луна и звёзды переместились».**



Платон в диалоге «Политик» сообщал о временах, когда закат и восход Солнца были обратны нынешнему — оно поднималось на западе и садилось на востоке, что возможно как раз при повороте земной оси на 180 градусов.



О том же сообщал Геродот со ссылкой на египетских жрецов.



Моносов, изучив все эти письменные источники, сделал такой вывод: **«Посему следует, что в северных краях в древние веки великие жары бывали, где слонам родиться и размножаться и другим животным, также и растениям, около экватора обыкновенным».**

“

**— А что же заставляло полюса меняться местами, а Землю — «кувыркаться» в межпланетном пространстве?**

**— Причин могло быть несколько.**

Одна из них — влияние космических факторов, например, вторжение в Солнечную систему нового массивного тела, которое изменило баланс сил притяжения между планетами и нашим светилом. Или космический взрыв — в пределах Солнечной системы или за ними.

Современные геофизики не исключают, что «кувырок» планеты мог произойти из-за массивованного накопления льдов на полюсах и их несимметричного расположения по отношению к земной оси. Кстати, эту гипотезу поддерживал Альберт Эйнштейн. Вот его слова, написанные в предисловии к книге одного американского учёного:

*«Вращение Земли действует на эти асимметричные массы, создавая центробежный момент, который передаётся жёсткой земной коре.*

Когда величина такого момента превосходит некоторое критическое значение, он вызывает перемещение земной коры относительно расположенной внутри части тела Земли...»





## Венера прошла рядом



— **ВЫ ГОВОРИЛИ, что полюса Земли неоднократно менялись местами, отчего тёплые и холодные места на нашей планете тоже «блуждали» туда-сюда. Это было столь заурядным явлением в прошлом?**



— **В масштабах истории Земли — конечно да.**



И смещение земной оси — лишь одно из возможных следствий глобальных катаклизмов. Я упоминал гипотезу о вторжении в Солнечную систему массивного тела, которое изменило баланс сил притяжения между планетами.



вот, известный американский учёный российского происхождения Иммануил Великовский написал на эту тему шесть книг, объединённых в серию «Века в хаосе». Изучив тысячи письменных источников, он пришёл к выводу, что таким телом могла быть Венера — самая младшая планета Солнечной системы...



Во-первых, изменилось положение Земли на орбите — восток и запад поменялись местами. Во-вторых, катастрофу вызвало некое «небесное божество». После чего на небосклоне и появилась Венера. Откуда же она взялась?

Предполагается, что изначально это была огромная комета, столкнувшаяся с какой-то планетой Солнечной системы. В конце концов она стабилизировалась на своей нынешней орбите, но перед этим прошла вблизи Земли и вызвала смещение оси нашей планеты со всеми катастрофическими последствиями.

Разумеется, астрономы и другие учёные отвергали концепцию Великовского. Но космические исследования конца XX века подтвердили, что возраст Венеры действительно гораздо меньше, чем принято было считать.

Миражи тут ни при чём

— ВЕРНЁМСЯ к поискам **Гипербореи**. Ещё в начале XIX века знаменитый Яков Санников высказывал предположение о наличии обширной земли к северу от Новосибирских островов. Якобы он трижды видел её с разных точек. Но в XX веке было доказано, что никакой земли там нет. Может, и Гиперборея — тоже своего рода «мираж», на протяжении веков волнующий человечество?

— Но от этого «миража» остались материальные следы! Пускай и не в привычной нам форме, да к тому же в разрушенном и деформированном виде. Это каменные сооружения и изваяния. О некоторых мы уже говорили, о других скажем позже.

Теперь по поводу **Санникова**. Есть много свидетельств существования в Арктике загадочных исчезающих земель. Сначала люди наблюдали их воочию, а потом эти земли никто найти не мог. **Таких островов было очень много — это Земли Макарова, Бредли, Джиллеса, Гарриса, Кенана, Так-Пука и др.**

Их фиксировали в судовых документах, указывали координаты, заносили на карты. А в дальнейшем они исчезали неведомым образом!

— Ну так это только подтверждает версию миражей. Они, как известно, бывают не только в пустынях, но и в холодных северных широтах...

— **В чём суть полярных миражей?** Наблюдатель видит то, что расположено за линией горизонта. Или видит объект искажённым. В любом случае он не увидит землю там, где стоят сплошные льды. И потом, исчезающие острова наблюдали не только с земли, но и с воздуха, так что миражи тут ни при чём.

В марте 1941 года воздушная полярная экспедиция под руководством Ивана Черевичного засняла в море Лаптевых большой остров с вытянутым овальным контуром и отчётливыми руслами рек.

Координаты записали, но в дальнейшем этой земли никто там не видел. В 1946 году советскими и американскими лётчиками одновременно был заснят ещё больший остров — длиной в 30 км. Вскоре после этого и он навсегда исчез.



Каменный "Трон" (архипелаг Кузова). Фото С. Голубева.  
Комплексная Северная поисковая экспедиция РГО 2002 г.



Вспоминания из прошлого

— А МНЕ доводилось читать, что арктические острова исчезают потому, что многие из них состоят из вечной мерзлоты, присыпанной слоем грунта.

Волны подмывают ледяные берега, и острова становятся меньше, пока не исчезают совсем.

Это верно лишь отчасти. Хочу обратить внимание, что на многих землях, впоследствии исчезнувших, исследователи видели не только льды, но и скалы.

Иногда даже горы, поросшие лесами. Всё это, согласитесь, не так-то просто размыть волной. А знаменитый американский полярный лётчик Ричард Бэрд, как следовало из его рассказов, во время одного из полётов над бескрайними ледяными просторами неожиданно увидел внизу оазис — горы, озёра и огромных животных, напоминающих мамонтов!

Иногда даже горы, поросшие лесами. Всё это, согласитесь, не так-то просто размыть волной. А знаменитый американский полярный лётчик Ричард Бэрд, как следовало из его рассказов, во время одного из полётов над бескрайними ледяными просторами неожиданно увидел внизу оазис — горы, озёра и огромных животных, напоминающих мамонтов!

Иногда даже горы, поросшие лесами. Всё это, согласитесь, не так-то просто размыть волной. А знаменитый американский полярный лётчик Ричард Бэрд, как следовало из его рассказов, во время одного из полётов над бескрайними ледяными просторами неожиданно увидел внизу оазис — горы, озёра и огромных животных, напоминающих мамонтов!

“

**— Если брать фантастические гипотезы, я допускаю, что наблюдавшие таинственные земли путешественники имели дело с так называемыми хрономиражами. Правда, я предпочитаю другой термин — «ноосферное воспоминание».**

Сведения о далёком прошлом хранятся в энерго-информационном поле Вселенной, окружающем и пронизывающем Землю. Это поле может вступать во взаимодействие с нервной системой человека или животного и открывать каналы информации, накопленной за предыдущие века и тысячелетия.

Такие возможности обнаруживаются в некоторых биоактивных зонах Земли. Север — одна из таких зон.



### Следы в снежной пустыне

— **КАКИЕ** ещё феномены наблюдаются в Арктике помимо исчезающих островов?

— Например, есть загадка **Полюса недоступности**.

**Это огромная и слабоизученная территория в Восточно-Сибирском море. По площади она сопоставима с несколькими европейскими государствами.**

Кроме того, там находилась восточная часть Гипербореи, погрузившаяся на дно океана.

Загадка состоит в том, что в сторону заведомо безжизненного Полюса недоступности регулярно устремлялись огромные стаи птиц. (Кстати, этот факт нашёл отражение в упомянутом вами романе «Земля Санникова».) Добраться до этого района удалось лишь в 1941 году.

Самолёт воздушной экспедиции под руководством Ивана Черевичного совершил там несколько посадок. Никаких земель открыть не удалось, но исследователи были в недоумении, когда обнаружили на снегу цепочку песчовых следов, уводящую на север.

**Откуда мог взяться песок в тысячах километров от материка — неизвестно.**

Вообще при ознакомлении со многими письменными источниками, рассказывающими об исследованиях Арктики, не покидает ощущение таинственности. Взять экспедицию 1764 года. Отряд, который возглавлял сержант Степан Андреев, отправился на собачьих упряжках по льду Восточно-Сибирского моря к северу от устья Колымы. Местные аборигены рассказали, что там есть «большая земля, на которой стоячего лесу весьма довольно».

**Экспедиция добралась до одного из Медвежьих островов и там наткнулась на цепочку свежих человеческих следов.**

**Не сговариваясь, люди повернули назад и в панике покинули остров.**



*А ведь они целый год готовились к этой поездке, знали, на что идут, и, видимо, были людьми не робкого десятка!*

*Может, они увидели нечто необъяснимое?*

*— «Снежного человека»?*

— Действительно, жители Севера часто рассказывают о встречах со «**снежным человеком**». Общаться с ним запрещено — это табу. Известны сказания местных аборигенов о «**подземной чуди**» — древнем народе, который был вынужден спрятаться под землю под воздействием стихии. И якобы он продолжает там жить по сей день.

ТАМ, где когда-то существовала цивилизация Гиперборея, местные жители часто встречают снежного человека. У аборигенов есть сказания о «**подземной чуди**» — древнем народе, который был вынужден спрятаться под землю от какого-то катаклизма и продолжает жить там по сей день.



### Летающие «обезьянолюди»

— ВЫХОДИТ, снежный человек — прямой потомок гиперборейцев? Незавидная судьба у этой цивилизации...

— Нет, потомки гиперборейцев — это современные индоевропейские народы.

А снежный человек, как я предполагаю, произошёл от другого вида гуманоидов, которые жили в то же время и на той же территории, что и гиперборейцы. Что это за гуманоиды?

По традиционным представлениям многих народов мира, боги сначала создали мир, а потом человека. Но в мифологии древних ариев присутствует ещё одно промежуточное звено, которому не придают особого значения. Оказывается, задолго до людей боги создали популяцию других существ — высокоумных и сверхсовершенных обезьян.

В древнеиндийском эпосе «**Рамаяна**» упоминается некий «**обезьяний народ**», который прибыл с севера и помог Раме одержать его блистательные победы. Эти «**обезьянолюди**» обладали удивительными способностями, в том числе умели летать.

Подобные существа описаны и в китайской, и в тибетской мифологиях. Я думаю, когда после глобальной климатической катастрофы арии устремились на юг, «**обезьяний народ**» предпочёл остаться на севере и приспособиться к новым условиям. Эта популяция сумела выжить в подземных убежищах, но постепенно деградировала и утратила многие навыки и умения.

“

*— А почему учёным до сих пор не удалось поймать представителя этого «племени»?*

— Наибольшее число данных о встречах со снежным человеком, следы его присутствия (**отпечатки ступней, лёжки, клочки шерсти, экскременты**) приходятся на Кольский полуостров — один из центров Гипербореи. Но геология этих мест изучена слабо.

Не исключено, что в глубинах горных образований есть обширные пустоты естественного или искусственного происхождения с благоприятными геотермальными условиями.

**И потом, снежный человек — это не примитивный реликтовый гуманоид, а вполне развитое существо, несмотря на произошедшую деградацию. Поэтому он легко оставляет с носом всех, кто за ним охотится.**



Святылище в горах



**— ВЫ СОБИРАЛИСЬ** перечислить, какие ещё материальные следы остались от Гипербореи, кроме уже упомянутых пирамид, «мощёной дороги», забитого илом тоннеля под дном озера...

— Летом 2000 года питерские изыскатели обнаружили в **Хибинах (это горный массив на Кольском полуострове)** следы культового сооружения. Это сильно разрушенное временем и эрозией святылище, состоящее из больших каменных блоков.

**Его центральный элемент — двухметровый камень «фаллической» формы. Он напоминает знаменитый Омфал — «Пуп Земли», который находился в Дельфах, сакральном центре античного мира.**

Правда, тот монолит меньшего размера и украшен резным узором, а «Кольский Пуп» крупнее и сильно обветрен. Исследователи постарались определить предназначение других каменных блоков и пришли к выводу, что весь этот комплекс представляет собой сооружение, служившее ритуальным целям.

И это далеко не все находки поисковиков на Русском Севере. Есть ещё загадочные ступени, каменный трон, рисунки на камнях...

Все статьи и видео представлены для ознакомления, анализа и обсуждения. Мнение администрации сайта и Ваше мнение, может частично или полностью не совпадать с мнениями авторов публикаций.

Дмитрий Писаренко  
Источник: «Аргументы и факты»

Поделиться ссылкой:



Нет похожих статей.

← Предыдущая запись


Учёные впервые нашли прижизненный чертёж Вавилонской башни


Следующая запись →


СОИ Звездные войны. Тайна смерти ученых США


### Добавить комментарий


Почта не будет опубликована / Обязательны к заполнению \*









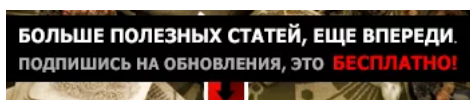
  
Отправить комментарий

Уведомить меня о новых комментариях по email.

Уведомлять меня о новых записях почтой.



Поиск



Пожалуйста, Ваш Email:

Хочу быть в теме!

### Рубрики блога

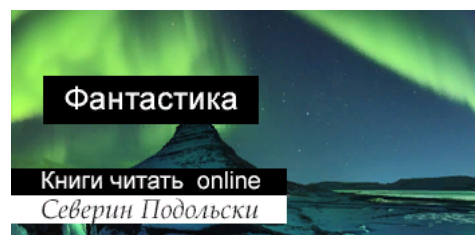
- Аненербе (92)
  - Экспедиции Аненербе (26)
- Аномальные зоны (71)
- Антарктические экспедиции (14)
- Врил (4)
- Древняя Гиперборея (52)
- Здоровье (37)



- Интервью (5)
- Инфографика (6)
- История времени (251)
  - История Америки (24)
  - Путешественники (7)
- Лучшие документальные фильмы (3)
- Неизвестная Беларусь (21)
- НЛО реально? (35)
- Обзоры (22)
- Паранормальные способности (35)
- Самые интересные фото (4)
- Секты (29)
- Советы (22)
- Холодная война (17)
- Шамбала (24)
- Эволюция (43)

## Интересные и полезные статьи

- Инфографика
- Самые интересные фото
- Обзоры
- Интервью
- Советы



## Самые популярные статьи

- Подводные базы нацистов

Views (10368)



- Миф 1947 года Антарктида

Views (10192)



- Свастика на озере Рица

Views (8544)



## Свежие комментарии

- ezoterik к записи Мавзолей Ленина. Зиккурат в центре Москвы
- Аноним к записи Граф Сен Жермен раскрыта тайна спустя столетия
- Колесник Оксана Викторовна к записи Мавзолей Ленина. Зиккурат в центре Москвы
- Аноним к записи Аскетизм в Индии. Способности человеческого тела и сознания
- pitren к записи Тайна перевала Дятлова
- Алексей к записи Манипуляция массовым сознанием. Обман человечества.

Эзотерика, история време...  
370 нравится ЭЗОТЕРИКА  
ИНТЕРНЕТ ЖУРНАЛ  
ИСТОРИЯ ВРЕМЕНИ  
ВОСХОДНЫЙ МАСТЕРСТВО  
МЕДИЦИНА  
Нравится Страница [TRIK-MOJ.COM](#) Подробнее  
Станьте первым из друзей, кому это понравилось.

БОЛЬШЕ ПОЛЕЗНЫХ СТАТЕЙ, ЕЩЕ ВПЕРЕДИ.  
ПОДПИШИСЬ НА ОБНОВЛЕНИЯ, ЭТО **БЕСПЛАТНО!**

E-mail адрес

Подписаться

## Рубрики блога

- Аненербе (83)
- Аномальные зоны (71)
- Антарктические экспедиции (14)
- Врил (4)
- Древняя Гиперборея (52)
- Здоровье (37)
- Интервью (5)
- Инфографика (6)
- История Америки (24)
- История времени (241)
- Лучшие документальные фильмы (3)
- Неизвестная Беларусь (21)
- НЛО реально? (35)
- Обзоры (22)

- Паранормальные способности (35)
- Путешественники (7)
- Самые интересные фото (4)
- Секты (29)
- Советы (22)
- Холодная война (17)
- Шамбала (24)
- Эволюция (43)
- Экспедиции Аненербе (26)

#### Популярное сегодня


- Бурятский Лама Итигэлов замедлил, почти остановил время.



- Тайна перевала Дятлова



- Руны в символике нацистской Германии



#### Новые комментарии

- otterik к записи [Мавзолей Ленина. Зиккурат в центре Москвы](#)
- Аноним к записи [Граф Сен Жермен раскрыта тайна спустя столетия](#)
- Колесник Оксана Викторовна к записи [Мавзолей Ленина. Зиккурат в центре Москвы](#)
- Аноним к записи [Аскетизм в Индии. Способности человеческого тела и сознания](#)
- tpen к записи [Тайна перевала Дятлова](#)



© 2017

Видео Аненербе





